


l'ancienne rue de la Lavender Street. St. Peter



A view of the old street from the Lavender Street. St. Peter






















Haut



bas

Cave XII^e

du temps

d'Heinrich,

propriétaire

à l'époque de

foirade, 10/1974

à droite

dans le fond, on remarque
l'emplacement d'une porte qui donnait
accès à la cave aux sculptures.




REPRODUCTION INTERDITE

Visite des caves chez Gabry Jemaie (sur le côté de la
cave aux sculptures le 13 janvier 2007 à 17h avec
Gabry, chrestiane sa femme, Jeannine, ma sœur

visite pour préparer les 50 ans de ma sœur le 3/03/2007 -
les caves demeurent lui conviennent ; celles du fond où
il y a un puits à l'extérieur -

Je demande à Gabry de revisiter les caves qui se trouvent
sur la gauche en descendant -

Il me parle d'un éboulement de la route ; d'un déblaiement
et d'une reconstruction de la façade des caves, façon
XVII^e siècle - On remarque à l'extérieur l'emplacement
des conduits de cheminées restants -

du fond à gauche, et en remontant toujours sur la
gauche, il y a une cave XVII^e siècle - La cheminée
est d'époque avec des bancs de pierre à l'intérieur,
typique du XVII^e siècle - il y a aussi une aération
(une ouverture  extérieure (dans le milieu de
la cheminée) -

A partir de cette pièce, on repart à l'intérieur sur la
gauche - On arrive dans une cave plus ou moins caillée -
Gabry a creusé dans le fond côté cave aux sculptures
dans le haut du mur - il a découvert une entrée
de souterrain, d'après lui, la 1^{ère} entrée souterraine
pour aller à la cave aux sculptures - Je me fusse
sur les pieds, foue mon nez par l'entrebaillement
de cette ouverture ; ce couloir, en tuffeau blanc
crème, propre, légèrement granulé d'aspect ;
d'où je suis placée environ 50 cm à gauche et 2 m 1/2.

1/2 environ à droite - Je remarque que des bas de gavats de la cave aux sculptures ont été amoncelés en petites pyramides - Je trouve que c'est regrettable vis-à-vis du sol pour éventuellement le sonder - Mais enfin - continuons - dans cette cave, Baby a creusé pas de ce mur, il a trouvé du remblai sur la droite et sur la gauche la roche bien droite en profondeur sur 1 m environ -

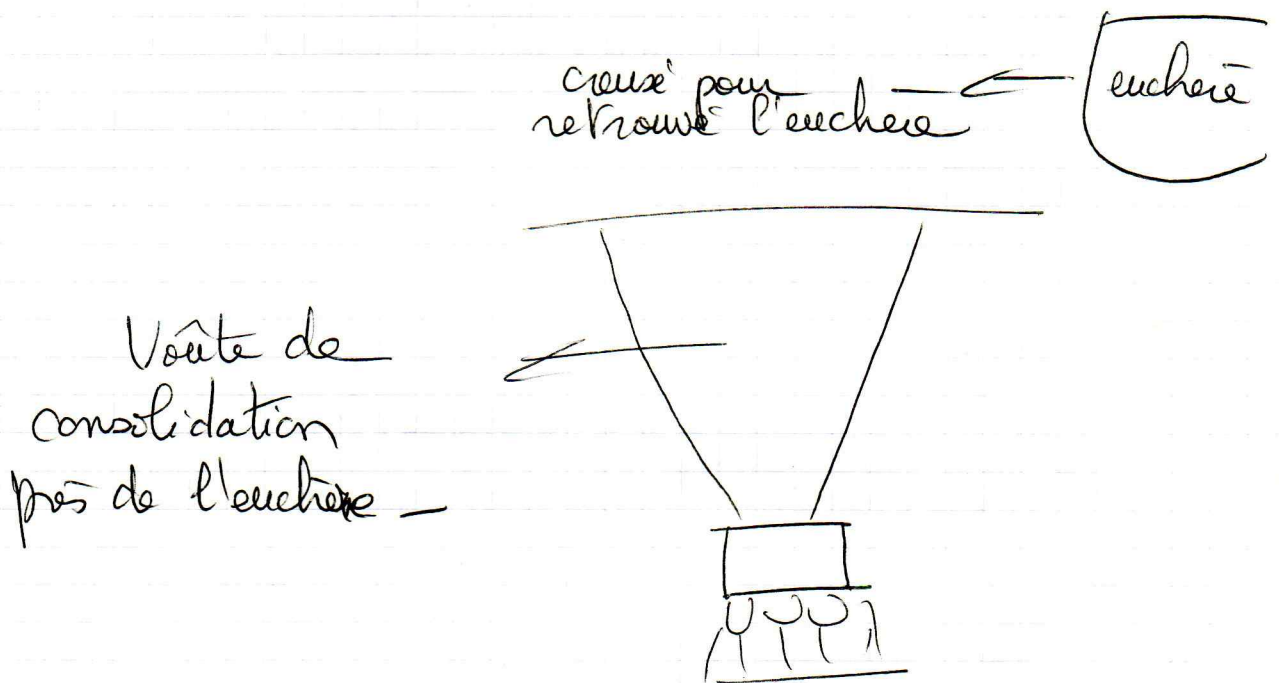
On passe sur la gauche dans une autre cave - il a creusé et trouvé des souterrains - refuge - avec des rainures (comme pour des écoulements d'eau) ; il ne sait pas à quoi ça correspond -

Les souterrains - refuge sont plus ou moins défaits car ils ont servis de base à des constructions postérieures -

→ les caves sont sèches - Malgré l'humidité extérieure (pluies fines des derniers jours et humidité constante 12-14° à l'extérieur) - Elles ont été malgré tout nettoyées et "mises en valeur" -

→ on continue sur la gauche dans une autre cave et on creuse sous la route - On est, si on remonte sur la route au niveau du fil de pression, un peu loin, à l'emplacement d'une construction d'un mur, un peu avant le pilier du mur d'en face Lemée précédemment - (Voilettes caves aux sculptures) - On continue à gauche - On creuse dans 1 cave -

Gaby
Il a retrouvé l'emplacement d'un pressoir
case-cou → creusement dans la roche.



il me dit qu'il y avait l'emplacement de 2 pressoirs
case-cou —

on continue à gauche et dans une autre cave,
il y a 2 voûtes de consolidation en grison —
cette cave est aussi sous la route —

Gaby a eu peur, quand ils ont fait les
travaux pour la fosse septique car il pensait
qu'ils allaient tomber dans ces caves avec
leur euchoire — Mais il n'y a rien eu —
affaire à suivre —

Paris à Villeneuve à 19h le 13/01/2007. — Eliane
13

