


Cavité n°12111 située sous la R.D.69

Découverte d'un souterrain aménagé

PLAN TOPOGRAPHIQUE

Echelle : 1/100

LEGENDE



Tuffeau



Maçonnerie




Emprise de la chaussée



Départ de galerie obstruée

h1.98

Hauteur galerie



Cavité remblayée (11-2004)



Recouvrement



Hauteur galerie

f Système de fermeture


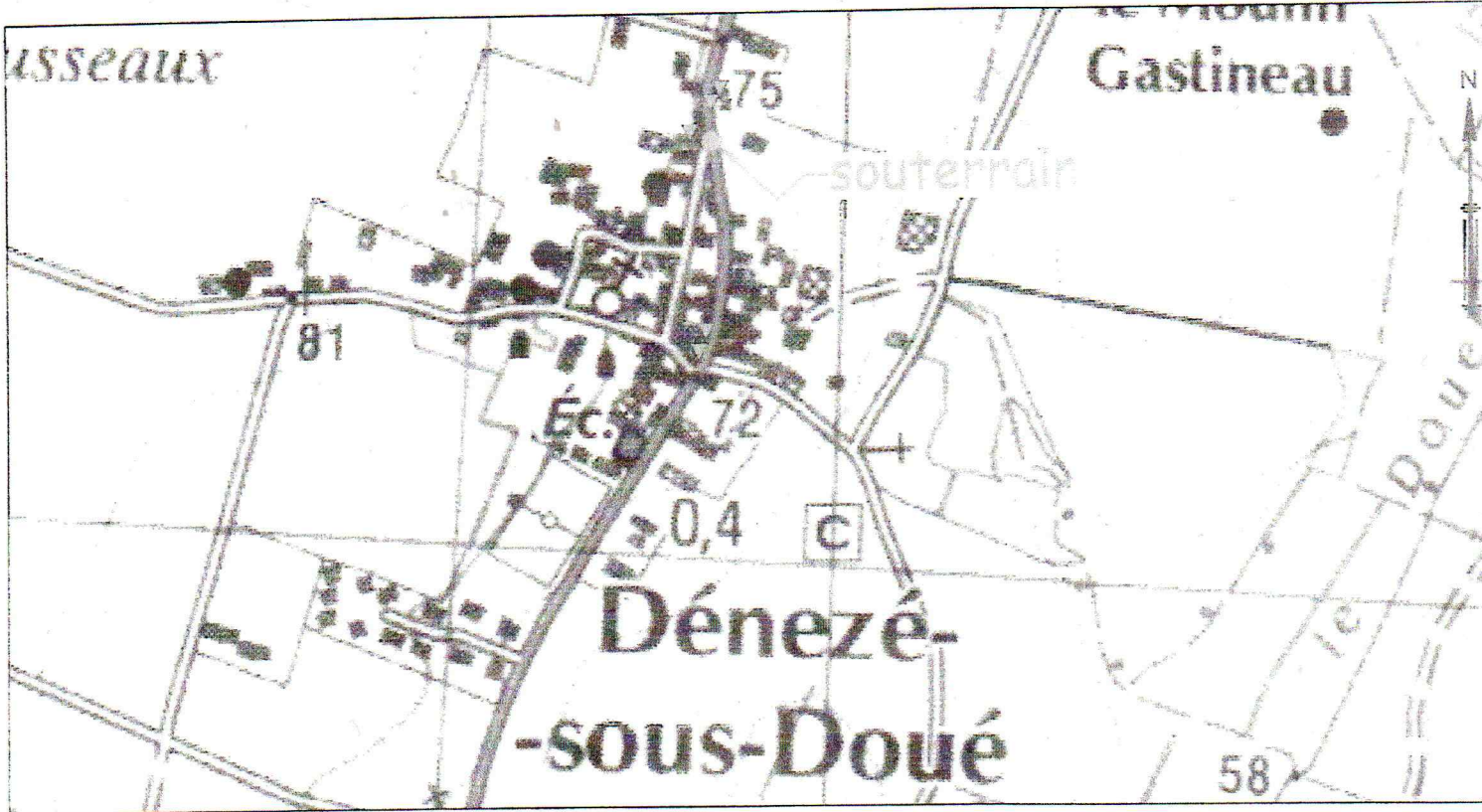
tr Trou d'aération

Système de coordonnées :

- planimétriques: indépendant
- nivellement: indépendant

Date : 11/2004

Dressé et dessiné par COUSIN M.



DEPARTEMENT DE MAINE-ET-LOIRE
DIRECTION DES ROUTES ET DES DEPLACEMENTS
BUREAU DE GEOLOGIE ET DES CARRIERES SOUTERRAINES

A handwritten signature in black ink, appearing to read 'V. Jou'.

COMMUNE DE DENEZE-SOUS-DOUE

Cavité n°12111 située sous la R.D.69
Découverte d'un souterrain aménagé

PLAN TOPOGRAPHIQUE

Echelle : 1/100

le de la cavité n°1212

RD69

tranchée EU

cavité supérieure

accès à la cavité

R1.80
h1.50

salle

R3.50
h2.28

salle

h2.28

tr.

h3.00



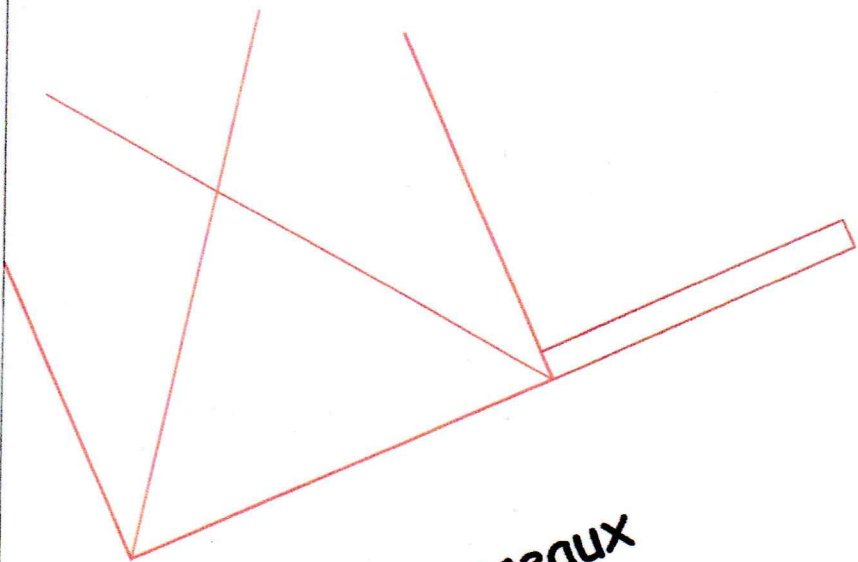


h1.07

f.

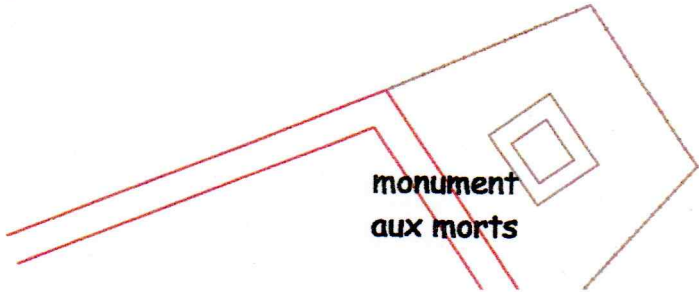
h1.80



en



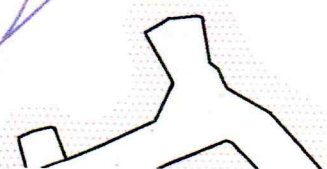
rue des Mousseaux




monument
aux morts


R5.70
h1.60

R4.00
h1.84


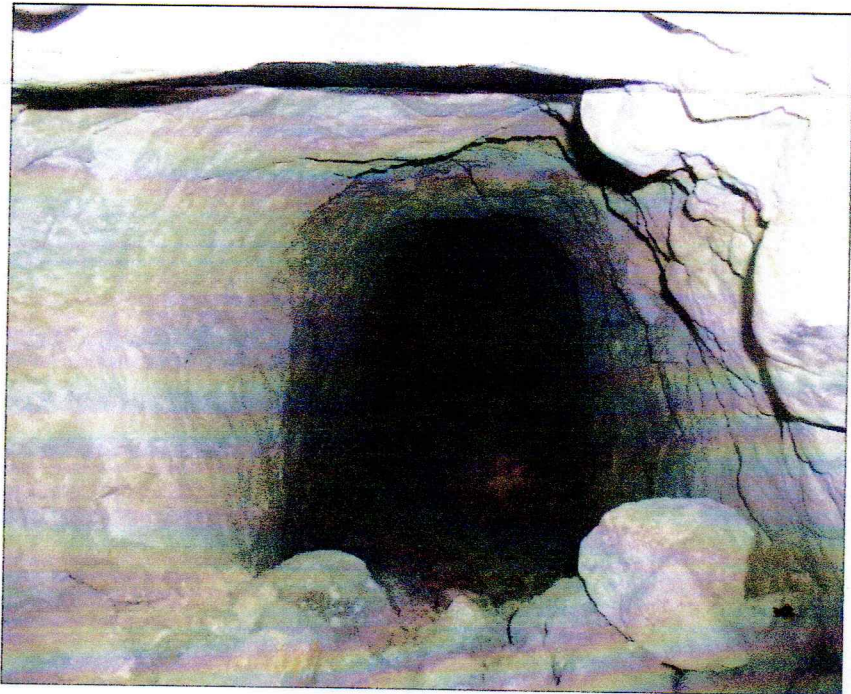




1

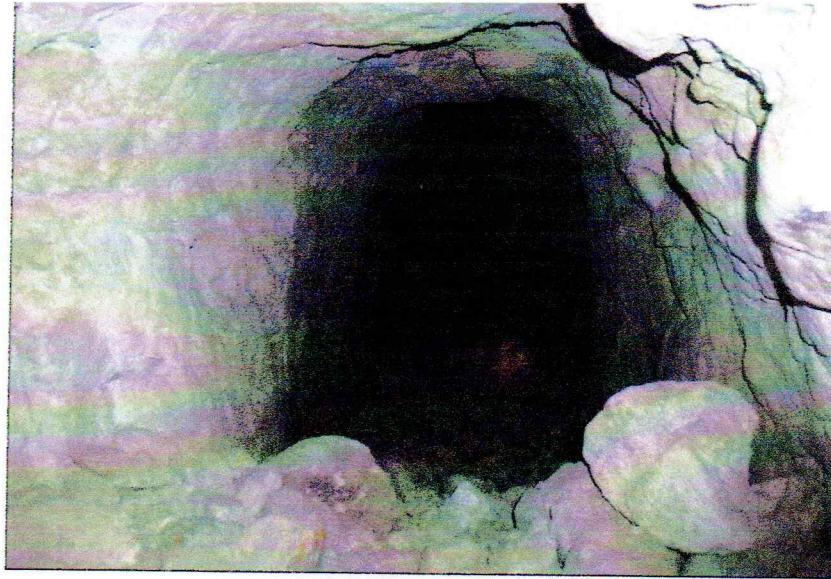


2





2



3



5m



4

