

Cafous Villeneuve à l'aleau La Bouneé.
Sous la D 69.

La rue des Fouseaux

(1 petit dans le Boisement des Plantes) ?

(La Carte) - à la maison Rouge (autorisation du propriétaire)

Souterrains

pour école

enfant

Deuzé, Luene
et Brigné

le 25/04/05

(carte de vœux à M^r Mathe^r Royer le 24/2/04) -
fait.


M^r Mathe^r, aux vœux du maire le 8/01/2005
me parle d'entrée de souterrains dans son ancienne
maison de Pierre Basse à Rochemenier, qui allaient
soi-disant jusqu'au château Foullon à Soulauger.
Il avait commencé à dégager l'entrée, mais
n'avait pas continué suite à des éboulements.
Il n'en dit plus quand j'ai été chez lui.

(voir cahier du 11/01/2005 → découverte des
souterrains lors de l'assainissement)

L'histoire des souterrains ^{de Deuize} est tellement vaste et ~~encore si peu~~ ~~connue~~ que je ne peux vous ^{en} donner ^{ici} que les premières notes de musique -

→ Lors de l'invasion des Normands, les indigènes ont ^{commencé à} creuser des galeries, ~~en forme de Z~~ ^{dit-on}, pour se cacher, se protéger de ces envahisseurs et par la suite aussi. De nombreux souterrains sont connus dans la région, ~~qui s'étendent~~ ^{ils s'étendent} sous la Loire et ~~qui regroupent~~ ^{et sont} dans le paysage troglodytique suivant le petit schéma ci-dessous -

oh / loi plan à scanner ^{trois notes des Frayre n°2}



pour se cacher ~~durant~~ pendant la guerre de cent ans, les guerres de religion, la révolution, pendant les guerres de Vendée et + près de nous pendant la guerre 39-45 - on venait se cacher, les gens venaient des bords de Loire, de la région de Saumur; "ils entraient dans les teres"

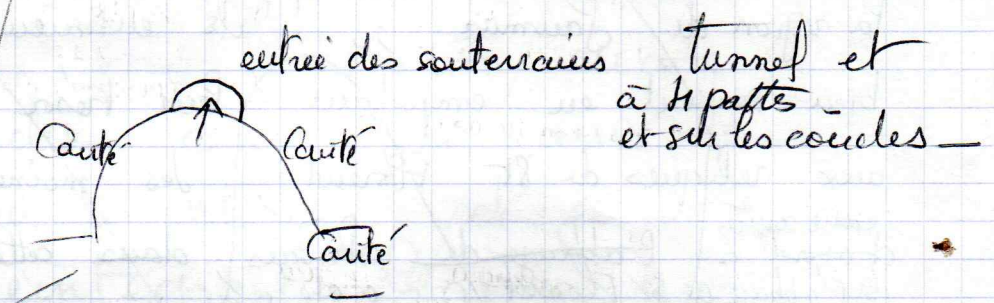
bien souvent en emportant leur trésor; je pense ici aux reliques de St Florent; les moines se sont cachés dans cette propriété ^{dépendait} de l'abbaye de Charvais, dans cette propriété ^{de l'abbaye de St Florent} appartenant. Ce fait est relaté à St Florent le Vieil lors d'une exposition sur le déplacement des reliques de St Florent.

→ Ils ont ensuite continué leur périple jusqu'à Saumur dans les dépendances du château de Saumur où était autrefois la construction en bois de l'abbaye de St Florent on les appelait des souterrains-refuge.

les plus connus = souterrains-refuge de Villeneuve - ^{Ceci} photos à scanner et à mettre soit dans word ou autre fait

entrée - sortie

au lieu appelé "Cafous" - Autrefois, il y avait
 une pancarte signalant le lieu situé au long
 de l'Haugar à Ernestine Lillet - Autrefois une
 route passait au long de son haugar en descendant
 vers les bas - Pour moi "cafous" signifie "carrefour" -
 Aux archives départementales / ils n'ont pas de
 renseignements concernant ce lieu mais il existait bien ;
 il a été mentionné jusqu'en 1980 environ - Après
 la pancarte a été supprimée ; il faut dire aussi
 que la propriétaire, Ernestine Lillet qui va avoir
 80 ans en 2005, ne souhaite pas que l'on
 s'aventure dans ces souterrains - Autrefois, elle
 pouvait entretenir les abords mais maintenant c'est
 en fuche - On y accède par une petite cloche ;
 on arrive dans une demi-cour demi-circulaire -



à suivre - fait le 17/11/2004. ~~lieux de~~

* voir p3 suite.

→ les souterrains refuge de de Jouan ou de la Grande Vigne
 (voir extrait de cadastre le + au-dessus) → BELA Foucau -


plan du DRD, non

* suite
A Villeneuve, il y a d'autres souterrains ~~aussi~~ chez
des propriétaires dans les propriétés -
Voici une entrée remarquable, à hauteur
d'homme, à l'époque ils étaient + petits que
nous ^{1,50} 1,80 m environ, sauf quelques exceptions -
(photo Villeneuve) entrée souterrain
(+ niche pour mettre les torches) fait

ce souterrain allait, à entendre dire à la chapelle
de la cure et à Rochemenier -

(faire 1 photo cette entrée/souterrain (cave aux animaux) - fait
donnant dans 1 salle (on appelle salle
une courte quand elle sort d'1 boyau).

De cette salle on accédait chez le voisin -

(photo  Sortie de souterrain) fait et chez le

voisin on remarque des pierres mises en
triangles - Paraît-il que ça annonçait la
sortie du souterrain - Ce qui est vrai
pour celui de Villeneuve car le passage est
bien en dessous -

Du voisin il y a une autre départ de
souterrain pour aller aussi vers l'aucenne
cure. # PS (voir notes d'Eliane dans Villeneuve)
faire 1 photo de chez Jean Galais départ derrière le puits (cour aux)

Du cauefou de Villeneuve, où les
débris de terre de la cave aux sculptures
ont été déposés pour élargir le cauefou.

suite à 1 accident mortel de Lili (Lucie) Perronneau,

il y avait aussi 1 entrée de souterrain -
 2 enfants de la famille Houbineau se
 sont engagés avec des bougies et sont arrivés
 à Louresse, à Corbeau -

On leur a demandé d'où ils venaient ?
 fils d'eux, ils ont répondu " de Villeneuve"
 Qu'à cela ne tienne, ils se sent malgré tout
 "fait rouspiller" par leurs parents -

* Il est toujours maintenant très dangereux de
 s'aventurer en sous-sol sans connaissances
 car les trous d'aération de 10 à 18 cm pour
 l'oxygène sont comblés ; on respire difficilement
 et surtout il ne faut pas s'aventurer seul -
 A quoi servaient ces trous d'aération encore ?
 Et bien à entendre ceux qui auraient,
 qui marchaient sur le sol - et en cas
 d'invasions, on réinterprète le plus rapidement
 possible les cachettes - On fermait ^{les portes avec} les portes ^{en bois}
 et en ballant ^{avec} des bannes de bois ; on remarque
 encore les encoches de scellement - (photos de Jean
 Guard).

Dans ces souterrains, il n'y avait des puits creusés
 des puits de plusieurs mètres prof qui servaient
 à stocker de la nourriture -

(photo puits cave (puits nourriture si possible) -

L'entrée du souterrain refuge à l'ancienne cave se trouvait dans le jardin où étaient les "cabines" (toilettes maintenant) - Il y avait un trou, un boyau, on arrivait dans 1 cave et on continuait jusqu'au Monsieur Boué ; il fallait vite s'échapper -

en amorce. "je l'ai appris lui 29 décembre chez Jean Girard à Verdais" Jean-François et lui préparait la "rétroprojection" (de l'ordinateur portable à JF) des souterrains refuge découverts récemment pour les montrer lors des vœux du maire le 8/01/05 à 15h - Jean me parle de souterrains refuge à la Calpezette chez la maman à Pascal Tessier - Jean dit qu'il faudrait aller voir et faire des photos -
@ A la Calpezette, c'est logique, hôtellerie ancienne, près la Nivardière où l'accès des souterrains se trouvent derrière le manoir où est la tour encore visible de nos jours - c'est Pascal Tessier qui lui en a parlé - Vraiment à la Calpezette, on découvre par bribes les informations, mais mieux vaut les avoir que pas de tout - "Sacré" Pascal!

Pat à Devèze le 30 décembre 2004.

Étienne Lefort @

wp Pascal du 8/01/05 =

dans son puits, profond de 13m, à mi-hauteur il y a une niche sur le côté gauche qui débouche dans 1 cave, il n'y a rien d'autre plus loin - cela permettant de se

cachés en cas d'assaillement par l'ennemi -
du fait du puits, on ne remarque absolument
rien -

Le souterrain-refuge de la Galpézienne est aussi
grand que celui découvert sous la D.69 -

"c'est le même" dit Pascal Tessier -

Je lui ai répété 3 fois à l'oreille qu'il était
"un cachotier" - c'est là qu'il s'est mis à me
parler - Il ne veut même parler en réunion
de conseil, la dernière fois -